

Vous voulez plus d'infos et de photos sur les centres d'intérêt qui jalonnent cette rando?



Scannez le QRCode pour accéder à la fiche correspondante sur notre site web.

Pour les familles, plusieurs boucles de randonnée à la journée permettent de découvrir des sites, dont plusieurs sont clunisiens, et leur environnement proche. Toutes font l'objet d'une fiche telle celle que vous avez en main (vous les trouverez dans les offices de tourisme notamment et en téléchargement sur notre site viacluny.fr.)



INFORMATIONS ET RECOMMANDATIONS

Vous êtes en zone de montagne.

Marchez bien chaussés.

Emportez toujours de l'eau avec vous.

Pensez à vous protéger du soleil ou de la pluie.

Suivez la signalétique indiquée par le moine, ne vous écartez pas du sentier, lisez les panneaux.

Tenez vos chiens en laisse, respectez la faune et la flore.

Emportez vos déchets avec vous, ne faites pas de feu.

Réalisation : Chemin de Cluny Franche-Comté Bourgogne

PAO : M. Prenot-Guinard, N.Canet

Tracé : R. Gros

Textes : A. Guillemaut, M.-J.Lambert, M. Prenot-Guinard

Photos : M. Prenot-Guinard, M.-J.Lambert

Edition 2026

© tous droits réservés, Chemin de Cluny Franche-Comté Bourgogne

Impression : ABM Graphic Lons-le-Saunier



L'association Chemin de Cluny Franche-Comté Bourgogne (créée le 12 février 2016 à Gigny, Jura) est membre et partenaire de la Fédération Européenne des Sites Clunisiens, dont le réseau est reconnu 9 Grand Itinéraire culturel : par le Conseil de l'Europe. Elle rassemble des adhérents bénévoles, des acteurs du tourisme et des élus des territoires traversés.

Son objectif : contribuer au développement d'un tourisme de randonnée valorisant culture et nature sur l'itinéraire qui relie les sites clunisiens de Suisse, de Franche-Comté et de Bourgogne à Cluny. C'est la ViaCluny, dont les 550 km, partant de la Via Jacobi à Payerne (Canton de Vaud), rejoignent Cluny et le GR76 qui se dirige vers Le Puy-en-Velay puis Compostelle.



Chemin de Cluny Franche-Comté Bourgogne

Association loi 1901
RNA W392004414
J.O. officiel 18 février 2016

65 Chemin de Mancy
F - 39000 Lons-le-Saunier
cheminclunyfc@orange.fr

www.viacluny.fr



Les chemins de Cluny en Bourgogne Franche-Comté

Boucle de randonnée pédestre autour du site clunisien et du lac de Saint-Point




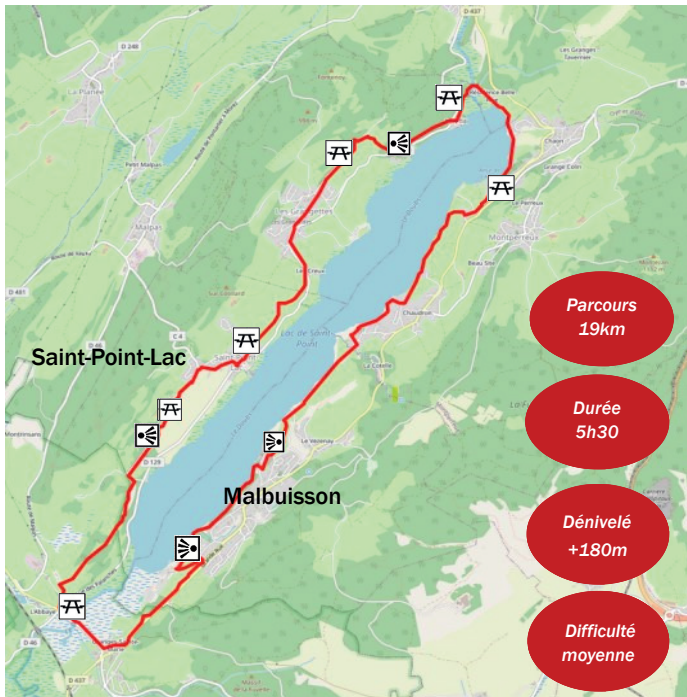
arcjurassien.org
coopération franco-suisse


Chemin de Cluny
Franche-Comté
Bourgogne

COMMUNAUTÉ DE COMMUNES
LACS &
MONTAGNES
DU HAUT-DOUBS



Boucle de randonnée pédestre autour du site clunisien et du lac de Saint-Point




Saint-Point-Lac est le premier village établi autour du lac au début du XIII^e siècle. Un prieuré clunisien, qui dépendait de Romainmôtier (Vaud-Suisse), était alors la paroisse du lac. L'église et la maison prieurale qui lui fait face, sont les vestiges de ce passé.

Le lac s'appelait alors Lay Dampvauthier (lac de saint Vauthier), comme le prieuré et la communauté établie autour du lac, du nom d'un ermite qui aurait vécu en ce lieu. Les moines désertent le prieuré au XV^e siècle. L'église change de nom. Les habitants choisissent saint Point comme saint protecteur, du nom des reliques du saint qui leur avaient été remises.

Le village et le lac changent de nom au début du XVII^e siècle. Le climat est rude, la neige abondante. Les habitants sont agriculteurs, quelques-uns pêcheurs, mais l'hiver, dès le XVIII^e siècle certains deviennent horlogers. D'autres horlogers vont s'établir sur les rives du lac. Au XIX^e siècle, cette activité diminue puis disparaît complètement. De nos jours le village vit de l'agriculture et du tourisme.

Notre balade commence à Saint-Point-Lac, devant la fromagerie. Après avoir longé l'église, tournez à gauche, puis à droite. Suivez le chemin qui domine le lac puis traverse une zone boisée. Il redescend vers le pont, entre les deux lacs.

L'abbaye cistercienne du Mont-Sainte-Marie était établie de l'autre côté de la D9. Il ne subsiste de ce somptueux monastère, démantelé à la Révolution, que le bâtiment abbatial du XVIII^e siècle et l'ancienne infirmerie. La "grange" de Beauregard, à droite sur le sentier, avant d'arriver au bord du lac, faisait partie, avec d'autres "granges" des alentours, du système d'exploitation agricole de l'abbaye.



Traversez la route, longez le pont et tournez à gauche, près de l'auberge du Coude, ancien relais de poste. Suivez le chemin goudronné jusqu'à la route, puis longez la et tournez à gauche sur le sentier qui descend et rejoint la route qui aboutit au lac. Tournez à droite pour prendre le chemin qui longe le lac. Vous arrivez à la plage de Malbuisson, où est amarré le bateau qui assure la traversée vers Saint-Point-Lac.



Jusqu'en 1900, le village est agricole, mais l'arrivée du tram favorise son développement touristique. Schlumberger, banquier bisontin, qui avait une résidence secondaire à Malbuisson, s'est vu attribuer la concession de la ligne. Il en assure la promotion auprès de personnes aisées qui découvrent les plaisirs de la pêche et la beauté des paysages. Un hôtel s'établit, puis plusieurs, de belles villas se bâtissent. Les traces de ce passé sont présentes dans le village : grandes résidences estivales, hôtel Le Lac et Bon Accueil.

Depuis la plage, remontez un peu, prenez la rue qui monte vers la piscine et continuez jusqu'au chemin balisé qui part à gauche. Après l'anse de Chaon, le lac s'étale dans toute sa longueur. Vous arrivez à la passerelle qui vous invite à admirer la nature environnante, roselières, nénuphars et iris. C'est le domaine des foulques, du héron et des sarcelles du cygne et des colverts, mais aussi de la salamandre et de la grenouille rousse. C'est là que le Doubs reprend paresseusement son cours.



Continuez le chemin jusqu'à Port-Titi.

Les rives du lac plaisaient aux bourgeois, mais elles plaisaient aussi aux ouvriers. Aussi, sitôt le travail fini, une bande de copains venait pêcher le brochet vers le bout du lac. Mais c'était bien contraignant de repartir le soir à Pontarlier. Maurice Maire-Séville, dit Titi, se construit un cabanon en 1902, et ses amis l'imitent en 1904. Port-Titi est né.



Traversez la route et prenez le chemin qui monte dans le bois, jusqu'à la petite route bordée de vieux frênes qui vous amènera aux Grangettes.

En traversant le village vous verrez les fontaines qui l'alimentaient jusqu'au début du XX^e siècle. N'hésitez pas à faire un petit détour pour visiter le Monte-au-Lever, résidence de grands bourgeois lyonnais, édifiée en 1910 par Morisot, dans l'esprit d'une "grange" du lac avec des éléments décoratifs de l'abbaye du Mont-Sainte-Marie. Dans la rue principale, poussez la porte de l'église, joli retable de Faivre



Tournez à gauche puis à droite pour traverser le village. Peu avant la sortie du village tournez à droite pour prendre le chemin balisé qui monte légèrement et domine le lac, puis redescend à Saint-Point-Lac, vers la fromagerie.

En arrivant à Saint-Point-Lac, n'oubliez pas de visiter l'église. La voûte romane de la nef évoque le prieuré, les dalles funéraires, les riverains du lac. Le chœur relate un mariage. Une clé de voûte représente les familles nobles qui nouent sur un écu la cordelière symbolique du mariage. Deux culots, sont ornés l'un, d'une jeune femme, l'autre d'un chevalier tenant un écu. Ce sont les futurs époux, Jeanne de Hochberg, fille de Philippe, sire de Joux et comte de Neuchâtel, et Louis d'Orléans futur duc de Longueville.

