

Vous voulez plus d'infos et de photos sur les centres d'intérêt qui jalonnent cette rando ?

Scannez le QR Code pour accéder à la Page correspondante sur notre site web.



Pour les familles plusieurs boucles de randonnée à la journée permettent de découvrir des sites, dont plusieurs sont clunisiens, et leur environnement proche. Toutes font l'objet d'une fiche comme celle que vous avez en main (vous les trouverez notamment dans les offices de tourisme et en téléchargement sur notre site [viacluny.fr](http://viacluny.fr)).



## INFORMATIONS ET RECOMMANDATIONS

Marchez bien chaussés.

Emportez toujours de l'eau avec vous.

Pensez à vous protéger du soleil et de la pluie.

Suivez la signalétique indiquée par le moine, ne vous écartez pas du sentier, lisez les panneaux.

Tenez vos chiens en laisse, respectez la faune et la flore.

Emportez vos déchets avec vous, ne faites pas de feu.



### Réalisation : Chemin de Cluny Franche-Comté Bourgogne

PAO : M. Prenot-Guinard, N. Canet, A. Guillemaut  
Tracé : R. Gros

Textes : A. Guillemaut, MJ. Lambert, J. Mariotte

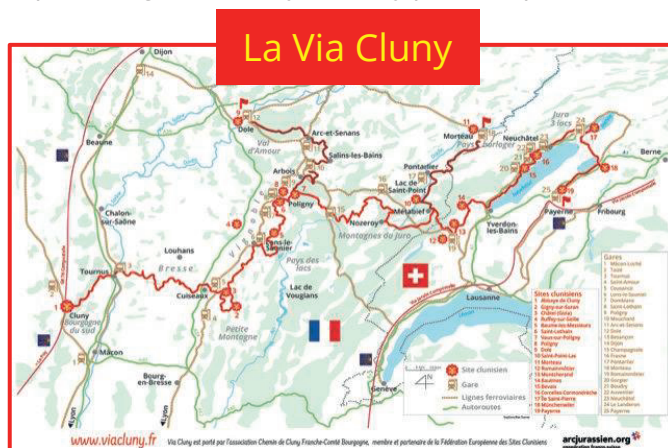
Photos : Jura Drone, B. Leroy, MJ. Lambert, A. et J. Mariotte, JL. Mathieu, A. Tournier

© tous droits réservés, Chemin de Cluny Franche-Comté Bourgogne

Edition 2026 - Impression : ABM Graphic, Lons-le-Saunier

L'association Chemin de Cluny Franche-Comté Bourgogne (créée le 12 février 2016 à Gigny, Jura) est membre et partenaire de la Fédération Européenne des Sites Clunisiens, dont le réseau est reconnu « Grand Itinéraire culturel » par le Conseil de l'Europe. Elle rassemble des adhérents bénévoles, des acteurs du tourisme et des élus des territoires traversés.

Son objectif : contribuer au développement d'un tourisme de randonnée valorisant culture et nature sur l'itinéraire qui relie les sites clunisiens de Suisse, de Franche-Comté et de Bourgogne à Cluny. C'est la Via Cluny, dont les 550 km, partant de la Via Jacobi à Payerne (canton de Vaud), rejoignent Cluny et le GR76 qui se dirige vers le Puy-en-Velay puis Compostelle.



## Chemin de Cluny Franche-Comté Bourgogne

Association loi 1901

RNA W392004414

J.O. officiel 18 février 2016

65 Chemin de Mancy

F- 39000 Lons-le-Saunier

[chemindeclunycfb@orange.fr](mailto:chemindeclunycfb@orange.fr)

[www.viacluny.fr](http://www.viacluny.fr)



# Les chemins de Cluny en Bourgogne Franche-Comté

## Boucle de randonnée pédestre autour de Mièges et Nozeroy



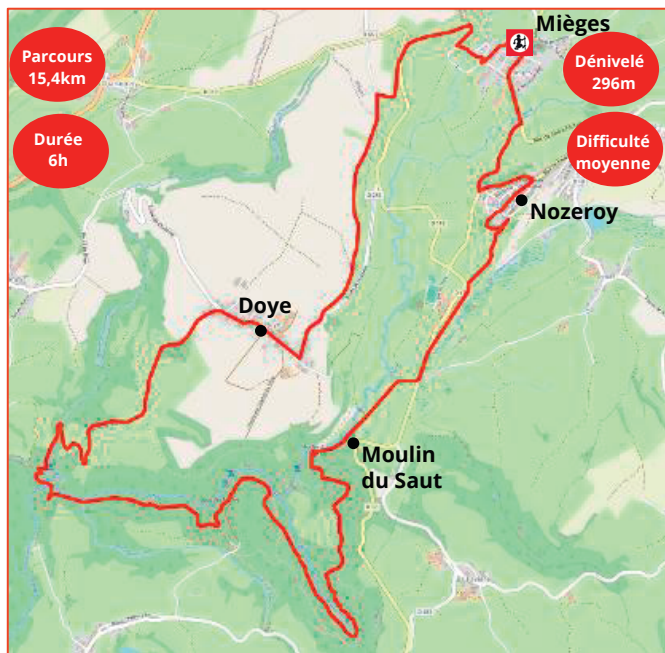
[arcjurassien.org](http://arcjurassien.org)  
coopération franco-suisse

  
Chemin de Cluny  
Franche-Comté  
Bourgogne

  
CHAMPAGNOLE  
NOZERUY  
COMMUNAUTÉ  
DE COMMUNES




# Boucle de randonnée pédestre autour de Mièges et Nozeroy



Mièges est cité vers 800 dans les possessions de l'abbaye suisse de Saint-Maurice d'Agaune, puis dépend de l'abbaye de Saint-Claude. En 1085, il devient prieuré de Cluny par donation de Gaucher de Salins, Cluny ayant pris l'initiative de créer des prieurés dans le diocèse de Besançon. Avec l'installation des Chalon à Nozeroy, Mièges va prendre de l'importance et devient la paroisse de Nozeroy et d'une trentaine de villages environnants, seule paroisse du Val de Mièges.

L'église actuelle de Mièges s'impose dans le paysage. Reconstituée à plusieurs reprises depuis le Moyen Âge, elle possède un porche remarquable dont les sculptures, mêlant des éléments du répertoire décoratif du gothique flamboyant et des motifs Renaissance, évoquent de façon très vivante la vie quotidienne au 15<sup>e</sup> siècle. À l'intérieur, il faut voir la chapelle des Chalon avec son incroyable voûte à clés pendantes et le très riche mobilier.

À deux pas de l'église, l'ermitage de Mièges accueillait les pèlerins venus honorer Notre-Dame de Montaigu : c'est toujours un haut lieu du culte marial dans le Jura et un lieu d'accueil.



Au départ de la mairie de Mièges, descendre la Grande Rue en direction de la Route de Nozeroy. Après le pont sur la Serpentine, prendre le chemin à droite. Après le cimetière de Nozeroy, tourner à gauche et suivre la voie Sous les fossés de Mièges jusqu'à la porte de l'Horloge.



Edifié sur un emplacement vierge d'habitation, Nozeroy est née de la volonté de Jean de Chalon l'Antique vers 1262. La ville, bâtie sur un plan régulier typique des 15<sup>e</sup> et 16<sup>e</sup> siècles, est ceinte de remparts. Le château occupe l'extrémité ouest ; les maisons des bourgeois, des parcelles étroites et longues, traversantes entre la Grande Rue et une rue secondaire. Elles comportent deux étages et des combles : dans cet espace vit la famille et son activité commerciale ou artisanale y est établie. La parcelle contenait aussi une dépendance agricole et un petit jardin.



Traverser la Grande Rue et prendre à droite Place des Annonciades, en direction de la Collégiale Saint-Antoine. Classée monument historique, elle fut construite au 15<sup>e</sup> siècle à la place d'une chapelle datant du 13<sup>e</sup>, à l'initiative de Jean de Chalon-Arly III (premier Prince d'Orange).


La Place des Annonciades doit son nom au couvent situé à l'ouest, fondé en 1618. Si cette communauté était la plus nombreuse de cet ordre en Franche-Comté, elle était aussi la moins riche : aussi la vente de produits élaborés dans le couvent assurait une part non négligeable de ses ressources. Inscrits dans la règle des Annonciades afin de lutter contre l'oisiveté, les travaux d'aiguille fournissaient au clergé ornements et vêtements liturgiques décorés de soie et de broderies métalliques, ou de broderies de paille imitant le fil d'or.



De là, profitez-en pour aller jusqu'aux ruines du château via le chemin situé en face.

Jean de Chalon entreprit en 1261 la construction d'une forteresse dont la garnison pouvait intervenir rapidement sur les voies du sel. Deux siècles plus tard, Louis 1er de Chalon-Arly la transforme en demeure luxueuse, surnommée « la perle du Jura ». Après la Guerre de Dix ans et l'invasion des Français, le château ravagé est abandonné, puis rasé au niveau du premier étage et recouvert de terre vers 1780. Aujourd'hui, les bénévoles des Amis du Vieux Pays de Nozeroy œuvrent à la consolidation des restes mis au jour, sécurisent les vestiges et embellissent ce site propriété de la commune.

En arrivant sur l'aire de camping-car, prendre le chemin à gauche : vous serez sur le GRP, à suivre pour rejoindre le parking du Moulin du Saut et la cascade éponyme.



Suivre la direction de la Source de l'Ain en passant sur la passerelle himalayenne pour rejoindre la route forestière qui revient de Conte. À gauche, suivre cette route sur 500m pour arriver à la source de l'Ain, entre Conte et La Favière, à 681m d'altitude : l'eau surgit des profondeurs sans remous, sous forme d'exurgence. Revenir sur ses pas sur 100m pour monter au belvédère au-dessus de la Source, puis au moulin du saut par le chemin escarpé. Suivre le GR du Pays de Champagnole jusqu'au Moulinet, puis le PR afin d'arriver à Doye par une pente fruitière et un paysage de pairies : Doye (connu pour sa Fête du Violon du Jura, initiée en 2016 et portée par La Troupe des Violons du Jura) domine la vallée de la Serpentine et Nozeroy. Après l'église de Doye, prendre à gauche la route de Nozeroy, puis toujours à gauche un sentier en plateau qui plonge sur Mièges pour revenir à votre point de départ.



À la différence de Nozeroy, Mièges n'est pas une ville, mais un village agricole. L'habitat traditionnel est ici aussi en pierre de Molpré, fonctionnel, adapté au climat et à la culture. La façade sur la rue présente la porte d'entrée de l'habitation située à l'étage et la porte de l'écurie, donnant accès à la cour de ferme. Là, un bâtiment permet de rentrer les charrettes, stocker le grain et le matériel agricole, le foin étant au-dessus de l'écurie. En dehors du village, la ferme peut avoir un escalier extérieur et le toit a souvent une ou deux demi-croupes.