

Vous voulez plus d'infos et de photos sur les centres d'intérêt qui jalonnent cette rando ?
Scannez le QR Code pour accéder à la Page correspondante sur notre site web.



Pour les familles plusieurs boucles de randonnée à la journée permettent de découvrir des sites, dont plusieurs sont clunisiens, et leur environnement proche. Toutes font l'objet d'une fiche comme celle que vous avez en main (vous les trouverez notamment dans les offices de tourisme et en téléchargement sur notre site viacluny.fr).



INFORMATIONS ET RECOMMANDATIONS

Marchez bien chaussés.
Emportez toujours de l'eau avec vous.
Pensez à vous protéger du soleil et de la pluie.
Suivez la signalétique indiquée par le moine, ne vous écartez pas du sentier, lisez les panneaux.
Tenez vos chiens en laisse, respectez la faune et la flore.
Emportez vos déchets avec vous, ne faites pas de feu.



Réalisation : Chemin de Cluny Franche-Comté Bourgogne

PAO : M. Prenot-Guinard, N. Canet, A. Guillemaut

Tracé : R. Gros

Textes : M. et JP. Gautier, A. Guillemaut, MJ. Lambert

Photos : JP. Gautier et F. Schifferdecker

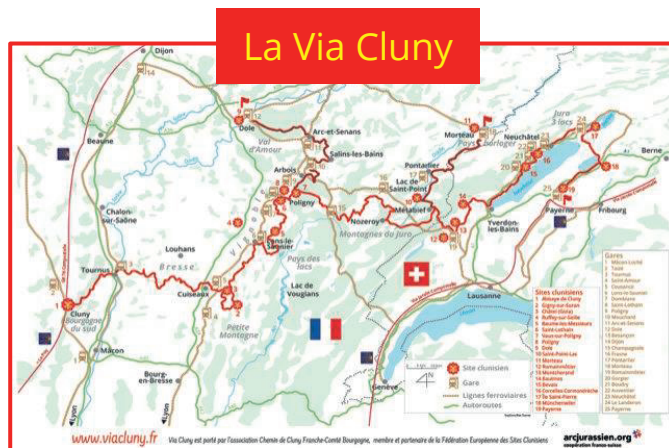
Edition 2026

© tous droits réservés, Chemin de Cluny Franche-Comté Bourgogne

Impression : ABM Graphic, Lons-le-Saunier

L'association Chemin de Cluny Franche-Comté Bourgogne (créée le 12 février 2016 à Gigny, Jura) est membre et partenaire de la Fédération Européenne des Sites Clunisiens, dont le réseau est reconnu « Grand Itinéraire culturel » par le Conseil de l'Europe. Elle rassemble des adhérents bénévoles, des acteurs du tourisme et des élus des territoires traversés.

Son objectif : contribuer au développement d'un tourisme de randonnée valorisant culture et nature sur l'itinéraire qui relie les sites clunisiens de Suisse, de Franche-Comté et de Bourgogne à Cluny. C'est la Via Cluny, dont les 550 km, partant de la Via Jacobi à Payerne (canton de Vaud), rejoignent Cluny et le GR76 qui se dirige vers le Puy-en-Velay puis Compostelle.



Chemin de Cluny Franche-Comté Bourgogne

Association loi 1901

RNA W392004414

J.O. officiel 18 février 2016

65 Chemin de Mancy

F- 39000 Lons-le-Saunier

chemindeclunymb@orange.fr

www.viacluny.fr



Les chemins de Cluny en Bourgogne Franche-Comté

Boucle de randonnée pédestre de Ruffey-sur-Seille




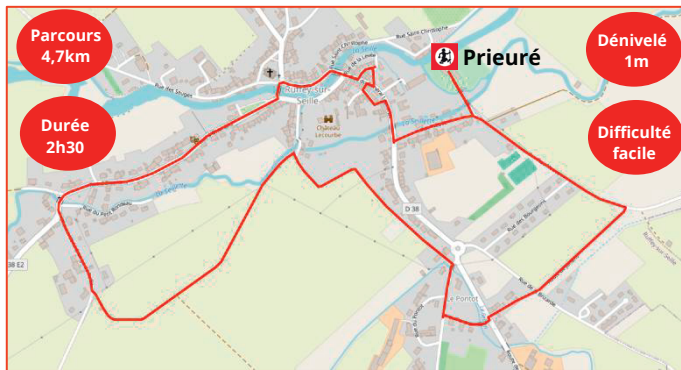
arcjurassien.org
coopération franco-suisse


Chemin de Cluny
Franche-Comté
Bourgogne


Bresse
Haute
Saïlle
COMMUNAUTÉ DE COMMUNES



Boucle de randonnée pédestre de Ruffey-sur-Seille



Votre départ se fait au prieuré Saint-Christophe. Fondé au milieu du 8e siècle par des moines de l'abbaye Saint-Bénigne de Dijon, il sert d'église paroissiale jusqu'à l'édification de l'église actuelle.

Au 10^e siècle, le prieuré devient une possession de l'abbaye Saint-Marcel-les-Chalon. Démoli au 14^e siècle, il est reconstruit au 15^e. Sans signe de conventualité en 1663, il est dit prieuré rural de l'ordre de Cluny et sa vocation essentielle est de faire valoir les très nombreuses terres (vignes, champs et bois). Il subsiste jusqu'à la Révolution, où il est vendu comme bien national. Acquis par Jean-Baptiste Lhomme, le prieuré devient une exploitation agricole. Acheté en 1970 par ses propriétaires actuels, il nécessita des années de travail pour le restaurer.

La chapelle à deux travées, éclairée par la fenêtre ogivale du chœur, présente une voûte ornée de caissons peints en trompe-l'œil avec médaillons (unique en Franche-Comté). On observe dans les murs des pots acoustiques qui régulent le son et dont l'efficacité est prouvée.



En sortant du prieuré, tourner à droite sur la Rue Neuve. Au bout se trouve la demeure du 18^e siècle, composée d'un logis et de deux bâtiments de commons où Claude-Jacques Lecourbe naquit en 1759.



Ce général napoléonien remporte la victoire contre le général Souvaroff à la bataille du Pont du Diable (canton d'Uri, Suisse). Fidèle au général Moreau, impliqué dans le complot Cadoudal-Pichegru, il est exilé à Ruffey. Il se ralliera à Napoléon pendant les Cent-Jours.

Tourner à droite Rue du Général Gauthier. Depuis le pont franchissant la Seillette, vous apercevez un premier lavoir. Après 150m, sur votre droite le château de Vienne construit en 1760 par la famille éponyme. Il est entouré par une clôture dont les pommes de pin au sommet des piliers symbolisent fécondité et prospérité.



Prendre en face la Rue de la Halle. Passer devant la maison du Bailli, à la limite de l'ancienne place de la halle qui accueillait le marché et le pilori, car le bailli rendait justice depuis ses fenêtres. Une vaste cave voûtée servait probablement de cellier au château fort tout proche. Prendre à droite la Rue Franche puis traverser la Rue du Général Lecourbe en direction de la Rue du Puits et de ses maisons médiévales.



Cette rue en arc de cercle est le seul témoignage restant du plan médiéval qui suivait le cours de la Seille. Les vieilles maisons, adossées aux remparts, si elles ont subi de lourds dommages, gardent encore de nombreux éléments médiévaux (caves, fenêtres à meneaux et corbeaux de façade). À l'arrière des maisons, Rue de la Levée, on remarque les vestiges d'une tour de défense (meurtrière).

Au bout de cette rue, prendre à droite et emprunter le pont pour traverser la Seille. A droite, Rue Saint Christophe, se trouve le seul exemple franc-comtois de cadran solaire où l'inscription gravée est en grec. Elle signifie : « la vie fuit comme le temps ».

Poursuivre Quai de la Seille. A gauche, le château Lecourbe a été érigé par le général du même nom à l'emplacement de l'ancien château fort ruiné par les Français en 1637.

Achévé en 1811, il est vendu à un marchand de matériaux qui débute sa démolition. La population s'émeut : une délégation montée à Paris obtient le droit de le racheter à condition d'y installer la mairie et l'école.



Un peu plus loin sur votre droite se trouve l'église Saint-Aignan, avec sa flèche de tuf (beau mobilier, statuaire). Traverser à nouveau la Seille par le vieux pont en pierre, aujourd'hui réservé à la circulation piétonne, puis prendre à droite la Rue d'Oisenans.



Vous remarquez des pignons à redents, nombreux dans le village. Ils servaient d'escalier pour saper (mettre à bas) le chaume en cas d'incendie. Plus tard, l'invention des pompes facilita la lutte contre le feu. C'est ici l'origine du mot « sapeur-pompier ».



A 500m, prendre le chemin à gauche au niveau de la borne à incendie. En franchissant la Seillette, vous apercevez un deuxième lavoir sur la droite. Longer le cours d'eau. Au bout de la Rue du Petit Rondeau se trouve le moulin à huile. Le panneau du Sentier des Eaux Vives, mis en place par le CPIE Bresse du Jura, décrit le fonctionnement et la vie du moulin à travers les siècles.

Prendre à gauche le Chemin de la Grange de Paille. Dans le virage, emprunter le chemin sur votre gauche. Vous apercevez au loin le château de Bard. Suivre le chemin en direction des habitations. Vous arrivez face au moulin à grain.

Prendre le chemin à droite en longeant les murs de clôture puis les jardins jusqu'à la Rue du Pontot. Traverser le Sedan sur votre droite puis prendre la première rue à gauche. Arrivé au niveau de la Route de Lons-le-Saunier, vous apercevez à droite ce qui fut autrefois une maison de lune. Jadis, un droit autorisait quiconque à construire sa maison sur un terrain n'appartenant à personne et d'en être propriétaire, à condition qu'elle soit bâtie dans la nuit, qu'au matin la cheminée fume et la porte ferme à clé. Ce défi pouvait être relevé en Bresse avec l'aide de compagnons par une nuit de pleine lune, grâce aux colombages et torchis préparés à l'avance.

Traverser la route et poursuivre en face Route de Juhans. Vous apercevez au loin les vestiges de l'ancienne ville fortifiée d'Arley.



Arrivé au croisement avec la Rue Neuve, prendre à gauche pour retourner au prieuré. La famille Gautier fait vivre ce site (visites et événements culturels) et propose un gîte : La Maison d'Isabelle.