

Vous voulez plus d'infos et de photos sur les centres d'intérêt qui jalonnent cette rando ?

Scannez le QR Code pour accéder à la Page correspondante sur notre site web.



Pour les familles plusieurs boucles de randonnée à la journée permettent de découvrir des sites, dont plusieurs sites le sont, et leur environnement proche. Toutes font l'objet d'une fiche comme celle que vous avez en main (vous les trouverez notamment dans les offices de tourisme et en téléchargement sur notre site viacluny.fr).



INFORMATIONS ET RECOMMANDATIONS

Marchez bien chaussés.

Emportez toujours de l'eau avec vous.

Pensez à vous protéger du soleil et de la pluie.

Suivez la signalétique indiquée par le moine, ne vous écartez pas du sentier, lisez les panneaux.

Tenez vos chiens en laisse, respectez la faune et la flore.

Emportez vos déchets avec vous, ne faites pas de feu.

Réalisation : Chemin de Cluny Franche-Comté Bourgogne

PAO : M. Prenot-Guinard, N. Canet, A. Guillemaut

Tracé : R. Gros

Textes : A. Guillemaut, M.J. Lambert, M. Prost

Photos : M.J. Lambert, F. Schifferdecker, A. Tournier

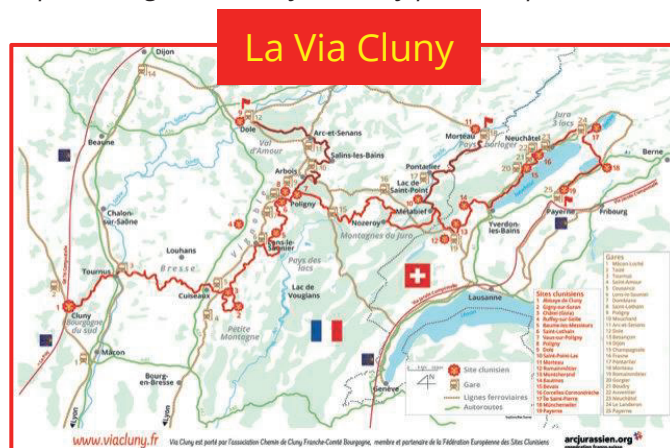
Edition 2026

© tous droits réservés, Chemin de Cluny Franche-Comté Bourgogne

Impression : ABM Graphique, Lons-le-Saunier

L'association Chemin de Cluny Franche-Comté Bourgogne (créée le 12 février 2016 à Gigny, Jura) est membre et partenaire de la Fédération Européenne des Sites Clunisiens, dont le réseau est reconnu « Grand Itinéraire culturel » par le Conseil de l'Europe. Elle rassemble des adhérents bénévoles, des acteurs du tourisme et des élus des territoires traversés.

Son objectif : contribuer au développement d'un tourisme de randonnée valorisant culture et nature sur l'itinéraire qui relie les sites clunisiens de Suisse, de Franche-Comté et de Bourgogne à Cluny. C'est la Via Cluny, dont les 550 km, partant de la Via Jacobi à Payerne (canton de Vaud), rejoignent Cluny et le GR76 qui se dirige vers le Puy-en-Velay puis Compostelle.



Chemin de Cluny Franche-Comté Bourgogne

Association loi 1901

RNA W392004414

J.O. officiel 18 février 2016

65 Chemin de Mancy

F- 39000 Lons-le-Saunier

chemindeclunycfb@orange.fr

www.viacluny.fr



Les chemins de Cluny en Bourgogne Franche-Comté

Boucle de randonnée pédestre de Saint-Lothain



arcjurassien.org
coopération franco-suisse


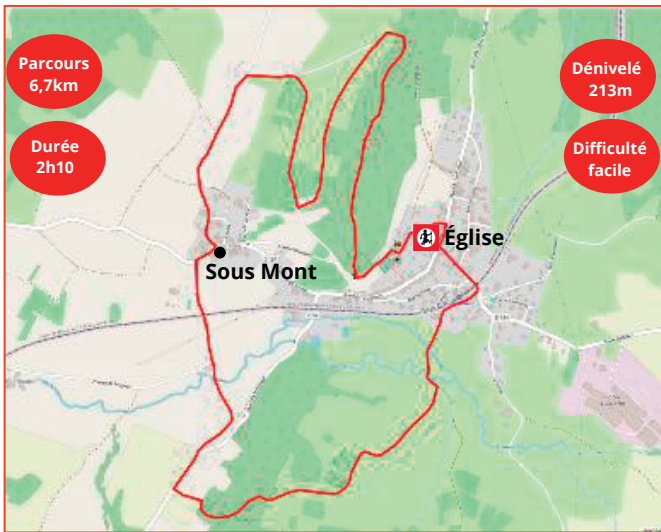

Chemin de Cluny
Franche-Comté
Bourgogne

COMMUNAUTÉ de COMMUNES
Arbois
Poligny
Salins

Cœur du Jura



Boucle de randonnée pédestre de Saint-Lothain




D'où que l'on arrive à Saint-Lothain, la silhouette si particulière de l'église entourée de son cimetière et implantée au-dessus du village s'impose dans le paysage, à la limite entre vignoble et forêts. D'ici, l'on voit loin ! Notre balade commence justement sur le parking de l'église au pied du mont Calvaire (393 m).

Dépendance de l'abbaye de Baume-les-Messieurs, dont les abbés résidaient

dans la maison abbatiale près de l'église, ce petit établissement monastique est situé en plein vignoble. Originaire d'Autun et sans doute attiré par la renommée du mouvement monastique impulsé par l'abbaye de Saint-Claude, le moine Lautein créa ici au début du 6^e siècle un petit établissement monastique, qui deviendra un prieuré dépendant de Baume-les-Messieurs. Il en reste des vestiges intéressants.

Sous l'église romane du 11^e siècle qui domine le village, une crypte du 9^e siècle au voûtement original, installée sur la terrasse rocheuse, conserve le sarcophage du saint fondateur.




Face au clocher-porche de l'église construit en 1716, haut de 30m avec son dôme comtois et son lanterneau, prendre le chemin à droite surplombant le cimetière et la vigne. Beau panorama sur le village et la campagne environnante avec, au loin, le village de Miéry (connu pour son calcaire à gryphes dit Pierre bleue ou Noir de Miéry) et Plasne, au bord du plateau.

À la chapelle Saint-Claude Saint-Thiébaud, monter à droite une allée bordée de pins et de murgers. Vous êtes sur l'ancienne promenade Clerget, du nom de son créateur, avec son arbre remarquable appelé « le sapin de 100 ans » proche d'une petite chapelle de forme



circulaire en pierre couverte de lauzes et dédiée à l'Ascension de Notre-Seigneur.



Descendre le sentier et prendre à gauche, puis longer le mur d'enceinte de la maison de Bonlieu. Au 13^e siècle, les moines chartreux de Bonlieu possédaient une maison avec chapelle et un domaine considérable provenant de donations faites par Guy de Dole et Jeanne Dieulefit.

Continuer le sentier en sous-bois et à travers les vignes du Saugeot. Au carrefour, en face de vous, Sous-Mont, un quartier de Saint-Lothain avec une belle demeure vigneronne bourgeoise du 18^e siècle. Prendre à droite pour passer devant un calvaire sur la base duquel une plaque représentant saint Roch et son chien rappelle que ce lieu était l'emplacement du cimetière des pestiférés.

Sur le chemin de Valin, tourner à gauche. Continuez tout droit jusqu'à la fontaine de Sous-Mont par le chemin du Puits Béraud. Prendre à droite sur la route de Darbonnay (D194), puis le chemin de Bougeon sur la gauche à la sortie de Saint-Lothain. Descendre le chemin, passer sous la voie ferrée, continuer tout droit pour traverser la rivière la Brenne sur une passerelle et remonter jusqu'à l'aire de repos des Sept Fontaines. Sur votre gauche, un ancien lavoir et l'arbre de la commémoration du centenaire de la Première Guerre mondiale : un tilleul planté le 11 novembre 2014.

Saint-Lothain compte 17 fontaines, dont une en fonte fabriquée aux forges de Baudin à Toulouse-le-Château. Jusqu'en 1872, il n'en existait que trois, les habitants s'alimentant en eau au bord de la Brenne ou aux puits. En 1875, la municipalité entama des travaux pour amener au village l'eau de la source des Bordes, distante de 2 800m. La canalisation passant sur la commune de Miéry, les archives rapportent que la tranchée creusée le jour par les habitants de Saint-Lothain était rebouchée la nuit par les Miroulis.



Emprunter le chemin à droite pour rejoindre la D57. Faire 100m en direction de Passenans et s'engager sur le sentier à gauche au poteau Les Bermondes. Traverser le bois du Châtelot très fréquenté à la fin de l'hiver, car connu pour y être couvert de jonquilles. Descendre le chemin des vignes jusqu'au lieu-dit Pont de champs longs. Prendre sur votre gauche, traverser la Brenne sur un pont de pierre et remonter le chemin jusqu'au stop. À droite se trouvent le terrain de pétanque et l'ancienne bascule municipale transformée en bouquinerie.

Traverser le pont de la gare pour remonter l'avenue Charles Sauria. Sur votre gauche, la gare de Saint-Lothain, l'ancien Café-hôtel de la gare, puis le bâtiment des écoles. Devant celui-ci est érigé le buste en pierre de Charles Sauria, inventeur des allumettes phosphoriques à friction, dites allumettes suédoises.

Né à Poligny en 1812, l'officier de santé Sauria résida à Saint-Lothain où il est inhumé (†1895). Il ne bénéficia jamais de son invention. Emus par sa situation précaire, ses amis sollicitèrent son ancien camarade de classe, Jules Grévy, le président de la République, qui obtint qu'il tienne un bureau de tabac lui rapportant 500 francs par an. Le monopole des allumettes rapportait alors 30 millions de francs par an...

En haut de l'avenue, tourner à droite sur la route du Revermont (D57) en direction de Poligny. Passer devant la fontaine de la place face à la mairie et tourner à gauche dans la rue de l'église, où se trouvent plusieurs belles demeures, dont un ancien relais de poste rénové en gîte. À côté de l'église, le château de Baume, dit le prieuré de Saint-Lothain, est un bâtiment des 15^e et 16^e siècles ; le contourner pour rejoindre le parking.

